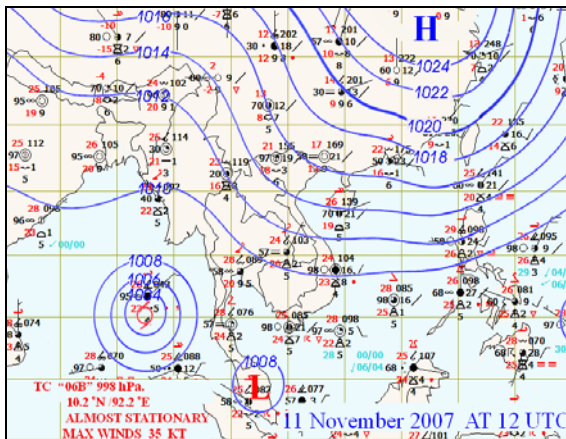











แผนที่สภาวะอากาศเวลา 1900 น. วันที่ 11 พ.ย. 50



ลักษณะอากาศทั่วไป

หย่อมความกดอากาศต่ำก่อตัวขึ้นในทะเลจีนใต้ตอนล่างใกล้ปลายแหลมญวน และจะเคลื่อนเข้าสู่อ่าวไทย ส่งผลให้มรสุมตะวันออกเฉียงเหนือที่พัดปกคลุมอ่าวไทยมีกำลังแรง ทำให้คลื่นลมในอ่าวไทยและทะเลอันดามันจะมีกำลังแรงขึ้น ขอให้เดินเรือด้วยความระมัดระวังเรือเล็กควรรงคออกจากฝั่งในช่วง 11-13 พ.ย.50 นี้ สำหรับภาคใต้จะมีฝนเพิ่มมากขึ้นและมีฝนตกหนักบางพื้นที่ ในระยะนี้
อนึ่ง บริเวณความกดอากาศสูงหรือมวลอากาศเย็นกำลังค่อนข้างแรงจากประเทศจีนได้แผ่เสริมลงมาปกคลุมประเทศไทยตอนบนแล้ว ลักษณะเช่นนี้ทำให้บริเวณดังกล่าวมีฝนในระยะแรกต่อจากนั้นอุณหภูมิจะลดลง 2-3 องศา ส่งผลให้มีอากาศหนาวเย็นโดยทั่วไป

พยากรณ์อากาศสำหรับประเทศไทยตั้งแต่เวลา 0000 น. วันจันทร์ จนถึงเวลา 0000 น. วันอังคาร

	จังหวัด	อุณหภูมิ (°ซ)	
		ต่ำสุด	สูงสุด
<p>ภาคเหนือ</p>  <p>มีหมอกในตอนเช้า อากาศหนาวทางตอนบนของภาค ส่วนทางตอนล่างของภาค อากาศเย็นกับมีฝนเล็กน้อยบางแห่ง ร้อยละ 10 ของพื้นที่ อุณหภูมิต่ำสุด 15 องศา สูงสุด 31 องศา สำหรับบริเวณยอดดอยมีอากาศหนาวถึงหนาวจัด อุณหภูมิต่ำสุด 7-11 องศา ลมตะวันออกเฉียงเหนือ ความเร็ว 10-25 กม./ชม.</p>	แม่ฮ่องสอน เชียงราย เชียงใหม่ เพชรบูรณ์ ตาก	17 15 15 18 18	30 29 30 31 31
<p>ภาคตะวันออกเฉียงเหนือ</p>  <p>อากาศเย็นกับมีหมอกในตอนเช้า และมีฝนเป็นแห่งๆ ร้อยละ 20 ของพื้นที่ส่วนมาก บริเวณจังหวัดนครราชสีมา สุรินทร์ อำนาจเจริญ ยโสธร ศรีสะเกษ และอุบลราชธานี อุณหภูมิต่ำสุด 17 องศา สูงสุด 30 องศา ส่วนบริเวณยอดดอยมีอากาศหนาว อุณหภูมิต่ำสุด 11-14 องศา ลมตะวันออกเฉียงเหนือ ความเร็ว 15-35 กม./ชม.</p>	หนองคาย นครพนม นครราชสีมา อุบลราชธานี	18 17 21 19	30 29 30 30
<p>ภาคกลาง</p>  <p>อากาศเย็น กับมีหมอกบางในตอนเช้า และมีฝนเล็กน้อยบางแห่ง ร้อยละ 10 ของพื้นที่ บริเวณจังหวัดกาญจนบุรี ราชบุรี สมุทรสงคราม ลพบุรี และสระบุรี อุณหภูมิต่ำสุด 21 องศา สูงสุด 32 องศา ลมตะวันออกเฉียงเหนือ ความเร็ว 15-30 กม./ชม.</p>	นครสวรรค์ กาญจนบุรี ลพบุรี สมุทรสงคราม	21 22 22 23	31 30 32 31
<p>ภาคตะวันออก</p>  <p>อากาศเย็น กับมีหมอกบางในตอนเช้า และมีฝนเล็กน้อยบางแห่ง ร้อยละ 10 ของพื้นที่ บริเวณจังหวัดชลบุรี ระยอง จันทบุรี และตราด อุณหภูมิต่ำสุด 21 องศา สูงสุด 32 องศา ลมตะวันออกเฉียงเหนือ ความเร็ว 20-40 กม./ชม. ใกล้ฝั่งทะเลมีคลื่นสูงประมาณ 1 เมตร ห่างฝั่งทะเลมีคลื่นสูง มากกว่า 2 เมตร</p>	สระแก้ว ระยอง จันทบุรี ตราด	21 23 23 23	32 32 31 31
<p>ภาคใต้ฝั่งตะวันออก (ฝั่งอ่าวไทย)</p>  <p>อากาศเย็นทางตอนบนของภาค โดยมีฝนฟ้าคะนองกระจาย ร้อยละ 60 ของพื้นที่ กับมีฝนตกหนักบางพื้นที่ส่วนมากบริเวณจังหวัดชุมพร สุราษฎร์ธานี นครศรีธรรมราช พัทลุง และสงขลา อุณหภูมิต่ำสุด 22 องศา สูงสุด 32 องศา ลมตะวันออกเฉียงเหนือ ความเร็ว 20-35 กม./ชม. ทะเลมีคลื่นสูง ประมาณ 2 เมตร</p>	เพชรบุรี สุราษฎร์ธานี นครศรีธรรมราช สงขลา นราธิวาส	22 23 23 24 23	32 31 31 31 30
<p>ภาคใต้ฝั่งตะวันตก (ฝั่งอันดามัน)</p>  <p>มีฝนฟ้าคะนองเกือบทั่วไป ร้อยละ 70 ของพื้นที่ กับมีฝนตกหนักบางพื้นที่บริเวณ จังหวัดพังงา ภูเก็ต กระบี่ ตรัง และสตูล อุณหภูมิต่ำสุด 23 องศา สูงสุด 31 องศา ลมแปรปรวน ความเร็ว 15-35 กม./ชม. ทะเลมีคลื่นสูง 1-2 เมตร</p>	ระนอง พังงา ภูเก็ต ตรัง	23 23 23 22	30 30 30 31
<p>กรุงเทพมหานครและปริมณฑล</p>  <p>อากาศเย็น กับมีหมอกบางในตอนเช้า และมีฝนเล็กน้อยบางแห่ง ร้อยละ 10 ของพื้นที่ อุณหภูมิต่ำสุด 22 องศา สูงสุด 32 องศา ลมตะวันออกเฉียงเหนือ ความเร็ว 15-30 กม./ชม.</p>	กรุงเทพฯ ปทุมธานี สมุทรปราการ	23 22 25	32 32 31

นายทวีวัฒน์ นิลเพชรรัตน์

นายสมชาย ไบม่วง

ผู้พยากรณ์อากาศ

สอบถามข้อมูลแผ่นดินไหว โทร 0-2399-4547, 0-2399-0974

ผู้อำนวยการสำนักพยากรณ์อากาศ

สำนักพยากรณ์อากาศ

โทร 0-2398-9830, โทรสาร 0-2399-4012-14, www.tmd.go.th

